































Egebæksvang 1:10.000

Ækvidistance 2,5 m

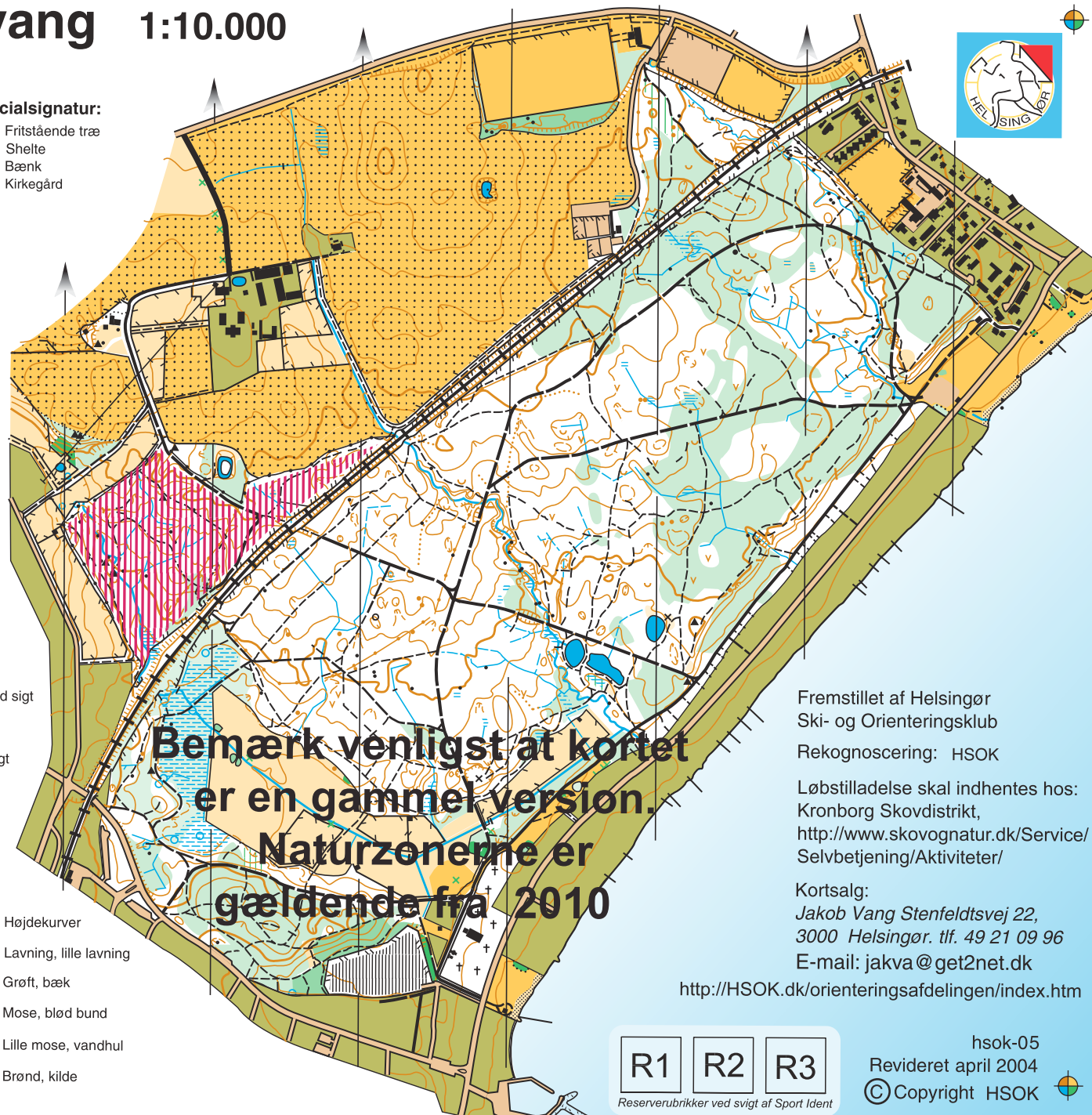
SIGNATURFORKLARING

-  Asfaltvej/P-areal
-  Grusvej
-  God skovvej
-  God sti, skovvej
-  Hugning
-  Sti
-  Utydelig sti
-  Bevoksningsgrænse
-  Jernbane
-  Hegn
-  Stendige
-  Sten
-  Gruppe af sten
-  Bro, spang
-  Åbent kulturland
-  Åbnet område
-  Frit gennemløbeligt
-  Langsomt gennemløbeligt
-  Langsomt gennemløbeligt med god sigt
-  Svært gennemløbeligt
-  Svært gennemløbeligt med god sigt
-  Svært igennemtrængeligt
-  Blokmark
-  Dyrket mark
-  Nøgen sandflade
-  Bebyggelse, have
-  Lille rende
-  Jorddige
-  Lille høj
-  Skrænt, hul

Specialsignatur:

-  Fritstående træ
-  Shelte
-  Bænk
-  Kirkegård

-  Højdekurver
-  Lavning, lille lavning
-  Grøft, bæk
-  Mose, blod bund
-  Lille mose, vandhul
-  Brønd, kilde



Fremstillet af Helsingør
Ski- og Orienteringsklub
Rekognoscering: HSOK

Løbstilladelse skal indhentes hos:
Kronborg Skovdistrikt,
[http://www.skovognatur.dk/Service/
Selvbetjening/Aktiviteter/](http://www.skovognatur.dk/Service/Selvbetjening/Aktiviteter/)

Kortsalg:
Jakob Vang Stenfeldtsvej 22,
3000 Helsingør. tlf. 49 21 09 96
E-mail: jakva@get2net.dk

<http://HSOK.dk/orienteringsafdelingen/index.htm>



Reserverubrikker ved svigt af Sport Ident

hsok-05
Revideret april 2004
© Copyright HSOK